

## 江苏省海安县墩头镇旅游规划特色研究

关俊铎, 马建武\* (苏州大学金螳螂建筑与城市环境学院, 江苏苏州 215123)

**摘要** 分析了墩头镇旅游规划的资源概况与资源优势, 将主题文化定位为“田园风光、水乡风情”。通过水系及道路将分散的景点连成整体, 结合各社区资源开展不同旅游主题, 综合发展历史、民俗文化, 将墩头镇旅游分为综合活动区、生态农业体验区、湿地游览区、特色水产区、民俗娱乐区、历史文化区、烈士凭吊区、田园休闲区八大功能区, 旨在将墩头镇建设成田园风光自然、水乡风情浓郁、食品绿色安全、民俗文化鲜明的生态旅游城镇。

**关键词** 墩头镇; 旅游规划; 乡村旅游; 特色

**中图分类号** S181.4 **文献标识码** A **文章编号** 0517-6611(2014)32-11396-03

## Study on Tourism Planning Feature of Duntou Town in Haiyan County, Jiangsu Province

GUAN Jun-duo, MA Jian-wu\* (Gold Mantis School of Architecture and Urban Environment, Soochow University, Suzhou, Jiangsu 215123)

**Abstract** The resource situation and advantages of tourism planning in Duntou Town was analyzed, making “rurality landscape, waterside town feelings” as the primary theme. Combined scattered scenic spots together through rivers and roads, create different tourism themes depending on the resources of communities and develop history and folk culture comprehensively. Then eight functional areas were planned, including comprehensive activity area, ecological agriculture experience area, wetland tourism area, feature aquaculture area, folk entertainment area, history culture area, martyr mourn area, rural recreation area. Duntou Town will become an ecological tourism town with natural rurality, rich waterside town feelings, safe green food and lively folk culture.

**Key words** Duntou Town; Tourism planning; Rural tourism; Feature

我国城市化和社会经济发展较快, 人们经济收入增加, 生活观念和消费结构转变, 特别是“双休日”和“黄金周”假日制度的实施及私人汽车数量的增加, 都为发展旅游提供了有利条件<sup>[1]</sup>。旅游正逐渐成为人们一种普遍的生活方式, 国内旅游需求多极化和旅游消费个性化发展趋势正旺。

乡村旅游是指以乡村地域及农事相关的风土、风物、风俗、风景组合而成的乡村风情为吸引物, 吸引旅游者前往休息、观光、体验及学习等的旅游活动<sup>[2]</sup>。由于城市化进程加快, 城市人口极大增长, 伴随着一系列的城市问题, 如城市生活节奏快、工作压力大、城市污染等原因, 使城市居民远离了自然环境。而乡村往往有新鲜空气、纯净水源、绿色景观, 以及许多传统文化、历史遗产。这样乡村也就成为城市居民回归自然、释放压力、采风索识的理想地方, 使得有着健康和绿色特征的乡村旅游对城市居民有着极大的吸引力。乡村旅游需求不断提高, 消费群体不断扩大, 开始呈现多层次、综合化、品牌化的发展趋势, 已成为国内旅游的一大亮点。

尽管乡村旅游有着巨大的魅力, 但是如果如果没有合理的旅游规划, 农村景观元素将是散乱无序、缺少内涵的。因此, 针对村镇旅游资源, 做出富有特色的规划将是十分重要的。

## 1 墩头镇旅游资源概况

**1.1 基本概况** 墩头镇地处江苏省东部, 面积 115 km<sup>2</sup>, 人口 6.6 万, 属长江三角洲经济区。交通方便, 辐射诸多大中城市(图 1)。气候温和湿润、雨水丰沛、四季分明。墩头镇土地肥沃, 有机质含量高, 水质优良无污染, 素有“鱼米之乡”之称, 是海安县优质大米生产基地, 海安县水稻生产科技园

区。境内河道纵横, 池塘星罗棋布, 水域条件优越, 水质三类或四类, 是优质特色农副产品(淡水养殖)基地。全镇各级河道沟渠池塘密布成水网, 其中县级以上河流 8 条, 分别为串场河、胡墩河、墩北河、海溱河、官扬河、戚湾河、墩白河、东塘河, 流经境内总长 49.8 km。镇级以上河道 42 条, 总长 173.0 km, 村庄沟渠 521 条, 总长 391.0 km(图 2)。



图 1 墩头镇地理位置

墩头镇人文资源种类丰富, 可分为以下几种类型: 神话传说、民俗、遗迹(古文化遗迹、名人遗迹、神话传说遗迹)、革命遗址和文艺创作。神话传说中有讲述白牛变龙升天的白龙传说, 也有从农耕角度出发, 歌颂神鹿助农的鹿汪神话, 更有历代皇帝、名人的传说。民俗中数仇湖庙会(农历三月十九)最有名气, 还有最能彰显墩头水乡风情的水乡杂戏, 如舞龙、跳马灯、花担等。遗迹中的长垞头遗迹把海安墩头地区的人类文明史推至 5 000 年前的新石器时代, 还有作为苏中红色革命根据地的革命遗址和民间剪纸艺术的文艺创作等<sup>[3]</sup>。

**基金项目** 国家自然科学基金项目(51168043)。

**作者简介** 关俊铎(1989-), 男, 黑龙江讷河人, 硕士研究生, 研究方向: 生态园林、乡土景观。\* 通讯作者, 教授, 硕士, 硕士生导师, 从事生态园林、乡土景观研究。

**收稿日期** 2014-09-30

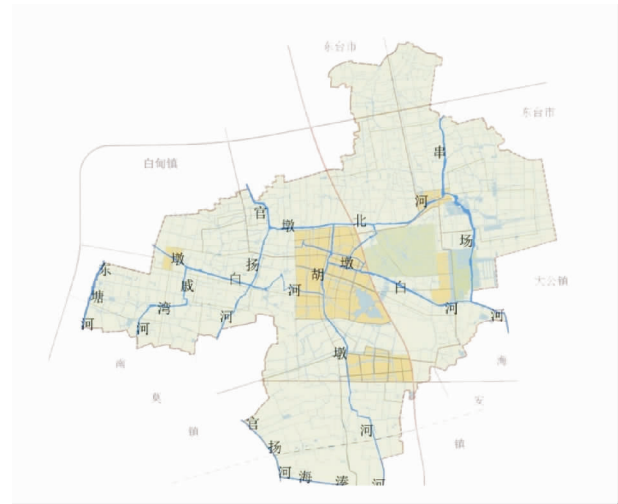


图2 墩头镇主水系现状

**1.2 旅游资源分析** 墩头镇地处长三角经济区,交通方便,辐射诸多大中城市。气候温和,无极端气候,除1月份较冷外,全年基本适于旅游。生态环境优良,大片田园景观,令人震撼,是都市人梦中的世外桃源。全镇水网纵横,水乡风景迷人,水质质量较好,可提供各种生态水产品。丰富的地域文化、美丽的传说、悠久的历史以及光辉的抗日历史遗迹为墩头镇注入了与众不同的文化魅力。周边巨大的客户群和消费潜力为墩头镇旅游提供了客源保障。这些为墩头镇旅游发展奠定了很好的基础,但也存在一些不利条件:境内田园、水乡景观功能单一,资源优势没有综合发挥;水系缺少统一规划,存在航道不通畅,淤积严重的现象;河道绿化形式简单粗放,滨水景观效果不佳,亲水性不强;历史文化传说分布较散,保留下来的遗迹不够完整,规模较小,缺乏震撼力和吸引力;有地域特色的风俗习惯没有很好地弘扬发展。

在综合分析墩头镇旅游资源优劣势的基础上得出:墩头镇旅游规划应充分利用其区位、气候及资源优势,重点开发田园生态旅游,打造水乡特质。同时弥补不足,丰富现有景点文化内涵,整合资源优势,综合发展历史、民俗文化。并规划、疏通水系,利用水系连接各个规划景点,同时注重滨河植物景观的营造,创造亲水空间。

## 2 墩头镇旅游规划思路

**2.1 突出“田园风光、水乡风情”的文化主题** 墩头镇地处发展快速的长三角地区,在墩头镇2h都市圈内,分布有南京、上海、苏州、常州、扬州、盐城、泰州、镇江等经济发达的城市。这些城市总人口6778.89万,常住城镇人口4085.26万。由于久居繁华都市,回归自然、享受乡村田园生活成为许多都市人的渴望。食品安全事故频发,也使许多都市人希望逃离都市,到生态环境优美的地方品尝绿色食物的心理渴求愈发强烈。同时,综合考虑墩头镇的突出旅游资源,充分利用其发达的农业和水产养殖业及令人震撼的田园景观和迷人的水乡风情,将墩头镇旅游规划的主题文化定位为“田园风光、水乡风情”,旨在充分发挥地区资源优势。优美的田园景观、独特的水乡环境会使得墩头镇跻身上海等重要城市的后花园成为可能。

## 2.2 水上旅游为主,水陆旅游交织

**2.2.1 水上交通与旅游。**墩头镇境内拥有多条通航河道,其中串场河、胡墩河、官扬河、墩北河、墩白河,水利排灌作用最大,胡墩河、串场河、官扬河贯穿镇域南北,墩北河、墩白河横穿东西,基本连通墩头镇域。墩头镇旅游规划交通组织充分利用境内水系优势,用水系连接各个规划景区及景点,开辟水上旅游航线,打造区域水乡特质。同时注重滨河植物景观的营造,并创造亲水空间,丰富游览者的观景体验。

**2.2.2 陆上交通与旅游。**陆上交通由镇区道路、县道、乡道以及自行车健身道组成,游客可根据需要选择乘车、骑车等方式进行旅游。

**2.3 多样的活动内容,满足不同需求** 墩头镇旅游活动策划以优美的大地田园风光以及婉约的水乡风情为特色,以优良的生态环境为亮点,利用水产资源、农业资源开发绿色生态小吃,通过水系及道路将分散的景点连成整体,结合各社区资源开展不同旅游主题,挖掘现有景点,丰富景点文化内涵,综合发展历史、红色、民俗文化旅游,使旅游者游丰富田园风光、赏水乡风情、品健康食品、知历史、悼先烈、参与民俗活动,用丰富而独特的景观和活动内容吸引游客。

## 3 墩头镇旅游规划方案

**3.1 交通** 墩头镇旅游水上交通组织在利用墩北河、串场河、墩白河、胡墩河、官扬河5条主水系的基础上,梳理了新中河烈士凭吊区段和田园休闲区墩白河至小延安桥区段河道为一级水上旅游交通(宽30m以上),加强了烈士凭吊区和田园休闲区与其他功能区的水上交通联系。同时疏通部分支流水系为二级水上旅游交通(宽10m以上),完成规划景点间水上交通的贯通(图3)。在滨河植物造景方面,胡墩河两岸滨河绿化带取名为“桑梓依依”。“桑梓”一词经常被人们用来代称故乡,两岸种植桑树、梓树,并放置农妇采蚕养桑雕塑,表达对故乡与父母的怀念,寓意村庄的人不管走多远,根永远在。墩白河两岸滨河绿化带设计以“翠柳金丝”为主题,植物种植以柳树和金丝梅、金丝桃为主。整个河岸线以金色和翠绿色勾勒出田园的丰富热闹及欢乐富足。串场河两岸滨河绿化带设计以“金果银实”为主题,植物种植以颜色各异的果树为主,营造悠悠田园景观,让游人感受果实丰收的喜悦。墩北河两岸滨河绿化带设计以“荷香百日”为主题,植物设计以荷花和有“百日花”之称的紫薇为主,营造热闹的花滨滨河绿化带。墩头镇旅游陆上交通组织整体成环相套之势,连通各个景区及景点。

**3.2 功能分区** 墩头镇旅游规划在充分调查镇域景点、遗址、民俗及农业分布情况的前提下,立足区域精品田园风光、水乡特色城镇,大力发展田园、生态、文化、红色旅游,将墩头镇旅游分为综合活动区、生态农业体验区、湿地游览区、特色水产区、民俗娱乐区、历史文化区、烈士凭吊区、田园休闲区八大功能区(图4),并在原有旅游资源的基础上丰富了各区活动内容。近期重点建设墩头镇东部旅游产业,包括综合活动区、生态农业体验区和特色水产区。

综合活动区位于墩头镇中心,该区主要为满足当地居民



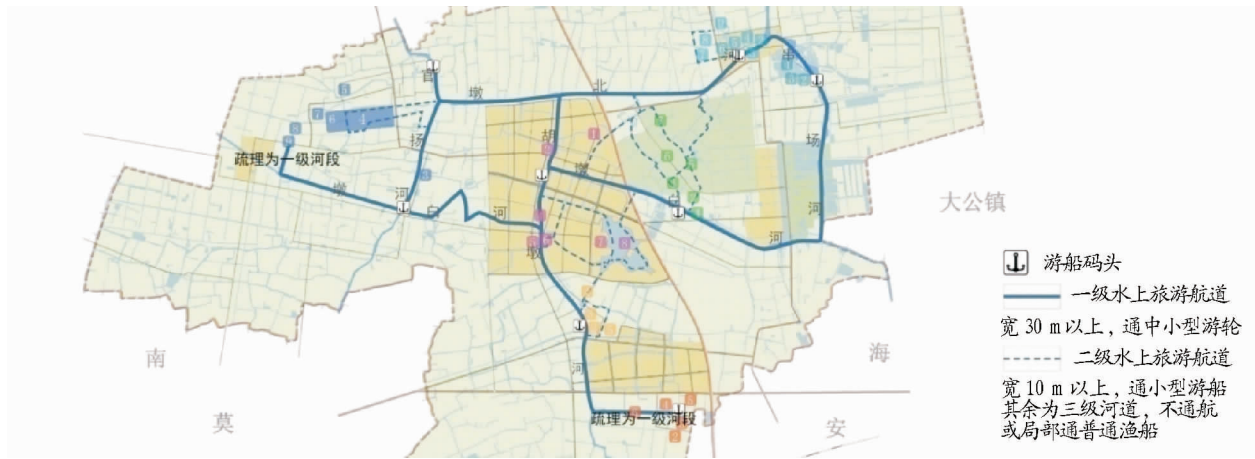


图3 墩头镇旅游水上交通组织

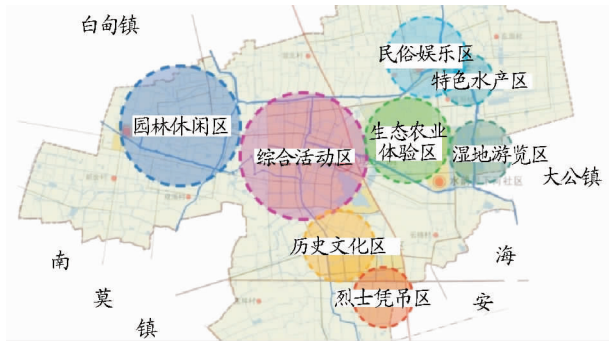


图4 墩头镇旅游功能分区

日常生活和外来游客体验当地文化之所。该区规划有墩头路商业街、白龙湖景区、水墨广场等,在繁华的墩头路商业街,游客不仅可以进行购物,还可以品尝各种特色小吃。白龙湖景区安排有各种水上娱乐活动,如打水球、赛龙舟等。水墨广场策划为墩头镇的文化艺术交流中心,建有文化馆,展示墩头镇的文学艺术(诗歌、散文、书法美术、摄影等),同时作为小镇居民文化交流之所。生态农业体验区位于墩头镇中心以东,地块内拥有大片农田和密布水网,故充分利用

场地内农田和水网现状,进行适度开发,局部疏通水系,设置田间游步道,策划现代农业观光、田间划船活动。在农田旁建设农耕文化馆,馆内策划有农耕文化体验活动,游人可了解到农事生产过程,并参与其中,还可参加趣味农事活动,进行作物推车运输比赛。湿地游览区位于墩头镇东部,仇湖镇南部,该区建设以湿地生态修复和保护、湿地旅游观光、体验式游览、湿地科普教育和快乐文化为核心内容的里下河湿地公园为重点,同时合理利用湿地生态环境,在主题公园周边开发建设集休闲、度假、商务、养老、观光、娱乐、运动等于一体的中高端旅游度假产品。特色水产区位于仇湖社区南面,串场河旁,场地现有大片水产养殖地,利用现有水产养殖地,开发水产养殖观光,局部地区开发丰收捕捞表演活动。在养殖地南面,利用现有的浅水沟,开发摸鱼体验活动,游人可赤脚在水沟中捉鱼摸虾,还可在旁边就地烧烤,享受自己的捕捞成果。民俗文化区位于仇湖社区,结合社区原有旅游景点白龙桥与白龙园、白龙寺,并挖掘、弘扬白龙传说,开发白龙故里观光游览活动。沿街建筑进行业态和立面改造,打造民俗餐饮街,游客可沿街品尝风味小吃或在茶室里品茶休憩。



图5 墩北河两岸改造设计

(下转第 11419 页)

**3.5.5 副高南侧的东风波影响。**盛夏由于副高位置北抬,主体位于江淮一带,副高南侧盛行偏东气流,贵州处于副高南侧,受东风气流影响。东风气流在西行的过程中形成东风波,造成气流的辐合上升,从而形成降雨天气。这类系统造成的乌江流域强降雨天气过程相对较少,所选个例中仅有1次属于这种类型。

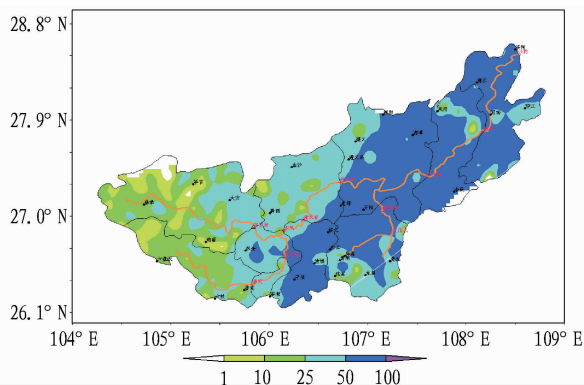


图7 2011年10月1日乌江流域降雨落区

2010年8月6日的降雨天气过程是由副高南侧的东风波动系统影响所产生的。从8月6日高空天气图上可以看到,副高控制了江淮大片区域,贵州也处于副高的影响下,由于东风气流比较活跃,在广东、湖南等地出现了东风波,并伴随有对流云团的出现,受到该东风波的影响,乌江流域出现了降雨天气,局部地区出现了暴雨。

#### 4 小结

(1) 乌江流域降水主要集中在4~10月,总降雨量占全

年降水的87%。6月是全年降水最多的一个月,平均为216 mm,占全年降水的19%。

(2) 乌江流域降雨云团的生成发展绝大多数均是在下午至夜间出现的;最强降雨出现在夜间的机率达89%,尤其是后半夜更易出现强降雨,几率为64%。乌江流域各乡镇站年暴雨日为1~6 d,其中,三岔河流域、下游的沿河附近乡站是暴雨多发的区域,年暴雨日达4~6 d。流域有2个大雨中心,分别位于上游的三岔河流域和下游的思林到沙沱流域,年大雨日数达9~13 d。

(3) 造成乌江流域强降雨天气的影响系统可以分为5种类型,分别是西南低涡东移、川东或川南切变系统东南移、台风倒槽、中低空气流辐合系统、副高南侧的东风波系统,其中,西南低涡是最主要的影响系统,所占比例达61%,其次是川东或川南切变系统,占25%。

#### 参考文献

- [1] 池再香,白慧,黄红,等.夏季黔东南州局地暴雨与西太副高环流的关系[J].高原气象,2008,27(1):176-182.
- [2] 李登文,杨静,乔琪.2006-06-13贵州省望谟县大暴雨的诊断分析[J].南京气象学院学报,2008,31(4):511-519.
- [3] 卢敬华.西南低涡概论[M].北京:气象出版社,1956.
- [4] 李国平.青藏高原动力气象学[M].2版.北京:气象出版社,2007:23-26.
- [5] 何光碧,陈静,李川,等.低涡与急流对“04.9”川东暴雨影响的分析与数值模拟[J].高原气象,2005,24(6):1012-1023.
- [6] 陈忠明,徐茂良,闵文彬,等.1998年夏季西南低涡活动与长江上游暴雨[J].高原气象,2003,22(2):162-167.
- [7] 陶诗言.中国之暴雨[M].北京:科学出版社,1980:1-225.
- [8] 刘爱鸣,黄志刚,高册,等.福建省热带气旋暴雨型地质灾害特征分析[J].灾害学,2008,23(4):45-48.
- [9] 尹东屏,张备,吴海英,等.登陆台风低压再度发展引发的特大暴雨诊断分析[J].灾害学,2010,25(2):13-17.

(上接第11398页)

墩北河上安排赛龙舟、水上蚌壳舞等民俗表演活动,丰富水上参观旅游活动,沿河民居改造为家庭旅馆,为游客提供住宿(图5)。结合当地民俗仇湖庙会,在往白龙寺方向路旁设置移动商铺,售卖剪纸等墩头特色手工艺品。

历史文化区位于墩头镇中心以南,吉庆社区北面,在场地内兴东泰地委驻地遗址上修建纪念广场,普及红色文化,纪念吉庆在抗日战争时期成为苏中水乡红色首府的特殊功绩。在长塔头文化遗址上修建古文化展览馆,展示海安墩头镇的石器文化,游人可到此了解墩头镇悠久的历史文脉。烈士凭吊区位于吉庆社区南面,在原有景点联抗烈士陵园旁,增长青广场、梅林等。长青广场上策划有红色歌咏、诗歌比赛,定期有免费革命电影放映,普及红色文化。游人还可漫步于梅林之中,欣赏着梅林雪景。田园休闲区位于双溪社区,在尽可能保持场地原有田野风貌的基础上,将举人故居、鹿汪祠堂原址复建,引领场地的文化气息,开发举人故居游览、祠堂祭祀活动。将八娘湾遗址附近的村落就地改建为“农家乐”,给游客提供一种回归自然从而获得身心放松的休闲旅游方式。利用现有有百亩的葡萄园、樱桃园开发水果采摘活动。最后,利用田间道路开发自行车田间游览活动,游客可租一辆自行车游览于各个景点之间,途中可欣赏这广袤田野营造的田园风光。

#### 4 结语

墩头镇旅游利用其位于长三角经济区的区位优势和良好的交通可达性,紧紧依托其丰富的物产、优美的田园景观和发达的水网,确立了田园风光、水乡风情的主题文化,将原有单一的农业生产景观转变为富有教育展示、休憩游乐功能的现代观光农业景观,疏通和整合水系,连通各个景点,并注重滨河植物景观营造,大力发展田园生态旅游和水上旅游。同时在现有景点的基础上,进行遗址的复建与扩建,综合发展历史、红色文化旅游,并深入挖掘具有地方特色的风俗习惯,发展民俗旅游。墩头镇旅游规划因地制宜,充分挖掘地区资源优势,弥补不足,将墩头镇建设成田园风光自然、水乡风情浓郁、食品绿色安全、民俗文化鲜明的生态旅游城镇。

通过本次旅游规划,墩头镇各级重要河道得到贯通,在满足防洪排涝和农田灌溉的基础上,整治了河道布局较乱、有网无纲、淤积严重的状况,规划尽可能保持河岸线自然弯曲状态,并丰富河岸绿化带植被,创造亲水空间,形成绿色廊道,提升场所活力,打造健康的水生态环境。

#### 参考文献

- [1] 郭焕成.中国旅游发展笔谈——如何发展中国特色的乡村旅游(一):发展乡村旅游业,支援新农村建设[J].旅游学刊,2006,21(3):6-7.
- [2] 王彬汕.旅游小城镇规划策略与规划技术研究[J].理想空间,2011(2):4-7.
- [3] 张建华.墩头风物谭[M].北京:作家出版社,2011.